



# **Sołecka Strategia Rozwoju**

## **Długopole Górne 2009**



Urząd Marszałkowski Województwa Dolnośląskiego

## **Autorami Sołeckiej Strategii Rozwoju Długopola Górnego są jego mieszkańcy reprezentujący grupę odnowy wsi, którzy poświęcili czas i zaangażowali się w bezpośrednią pracę nad jej opracowaniem.**

Sołeczka Strategia Rozwoju Długopola Górnego powstała dzięki zaangażowaniu, poświęceniu czasu i wiedzy osób reprezentujących społeczność Wsi. Wzięły one aktywny udział w warsztatach (wraz z przedstawicielami trzech sołectw z gminy Bystrzyca Kłodzka). Podczas spotkań mieszkańcy (reprezentujący społeczność lokalną, lokalnych liderów, radnych, przedsiębiorców) sami opracowali Strategię, korzystając jedynie z pomocy moderatorów wyznaczonych i przeszkolonych przez Urząd Marszałkowski Województwa Dolnośląskiego. Warsztaty prowadzone były metodą **Ryszarda Wilczyńskiego**.

Moderatorzy:

**Danuta Nowak** – tel.: 605 827 556, e-mail: [d.nowak@eko.org.pl](mailto:d.nowak@eko.org.pl)  
**Paweł Antoniewicz** – tel.: 508 801 850, e-mail: [p.antoniewicz@eko.org.pl](mailto:p.antoniewicz@eko.org.pl)



**ANALIZA ZASOBÓW CZ I**

Rodzaj zasobu	Opis (nazwanie) zasobu jakim wieś dysponuje	Znaczenie zasobu (odpowiednio wstaw X)		
		Małe	Duże	Wyróż- niające
1	2	3	4	5
<b>Przyrodniczy</b> -walory krajobrazu, rzeźby terenu..... -stan środowiska..... -walory klimatu..... -walory szaty roślinnej..... -cenne przyrodniczo obszary lub obiekty..... -świat zwierzęcy (ostoje, siedliska)..... -wody powierzchniowe (cieki, rzeki, stawy)..... -wody podziemne..... -gleby..... -kopaliny..... -walory geotechniczne..... <b>Kulturowy</b> -walory architektury ..... -walory przestrzeni wiejskiej publicznej..... -walory przestrzeni wiejskiej prywatnej ..... -zabytki i pamiątki historyczne ..... -osobliwości kulturowe..... -miejsca, osoby i przedmioty kultu..... -święta, odpusty, pielgrzymki..... -tradycje, obrzędy, gwara..... -legendy, podania i fakty historyczne..... -przekazy literackie..... -ważne postacie i przekazy historyczne..... -specyficzne nazwy..... -specyficzne potrawy..... - dawne zawody... .. - zespoły artystyczne, twórcy.....	<p>- miejscowość położona w Kotlinie Kłodzkiej, w gminie Międzyzlesie (teren górzysty, klimat umiarkowany, gleby w większości o klasie IVb, V, lasy). Przez wieś przepływa rzeka Nysa Kłodzka. W miejscowości znajduje się kamieniołom – wydobywanie i przerób piaskowca.</p> <p>- na terenie Długopola Górnego znajdują się dwa zabytkowe dwory: Dwór Górny i Dwór Dolny, przy którym znajduje się altana chińska oraz pomnik ofiar I Wojny Światowej, grodzisko, zabytkowy kościół Pw. Św. Piotra i Pawła z XIV wieku.</p> <p>- samorządowa szkoła podstawowa, filia gminnej biblioteki publicznej, - sala komputerowa (wioska internetowa), - świetlica wiejska, - oddział przedszkolny.</p> <p>- dwa gospodarstwa agroturystyczne, gospodarstwa ekologiczne.</p> <p>- odpust kościelny - 29 czerwca z okazji święta patronów kościoła Piotra i Pawła,</p> <p>- dożynki wiejskie,</p> <p>- festyn Św. Piotra i Pawła,</p> <p>- udział w gminnym kołędowaniu,</p> <p>- udział w powiatowych uroczystościach: prezentacje stołów wielkanocnych i polskiej choinki, kołędowanie (udział zespołu Długopolanie), udział w dożynkach gminnych i powiatowych (udział w konkursie na wieniec dożynkowy),</p> <p>- udział OSP w gminnych i powiatowych zawodach strażackich,</p> <p>- uroczystość związana z obchodami Św. Floriana – strażaka przy kapliczce,</p>	X	X	X



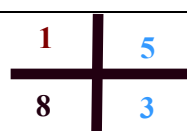
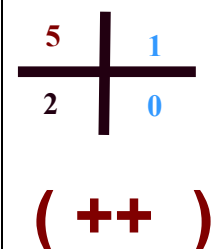
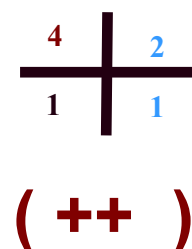
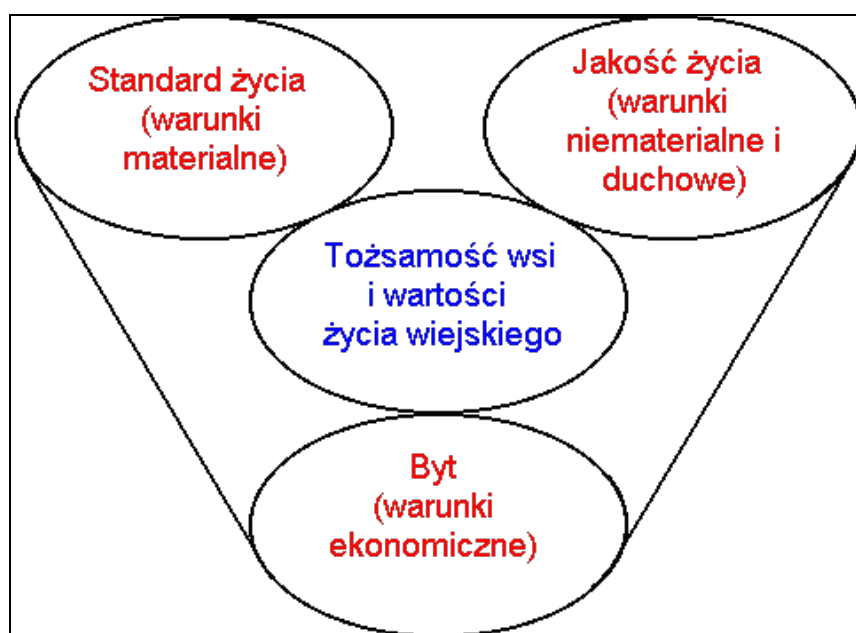
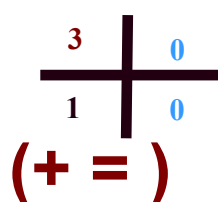




# Analiza potencjału rozwojowego wsi



( + ) -



( - + )

## Analiza SWOT

MOCNE	SŁABE
<ul style="list-style-type: none"> <li>- umiejętność pozyskiwania funduszy zewnętrznych,</li> <li>- współpraca między organizacjami, (stowarzyszenie, szkoła podstawowa, rada sołecka, OSP),</li> <li>- doświadczenie w organizowaniu imprez (festyny, dożynki, biesiady),</li> <li>- posiadanie zaplecza (szkoła, świetlica,</li> </ul>	<ul style="list-style-type: none"> <li>- wzmożony ruch tirów,</li> <li>- brak ścieżek, chodników dla pieszych,</li> <li>- brak „typowego” centrum wsi – przecinająca droga powiatowa wieś,</li> <li>- brak wyróżnika charakteryzującego wieś,</li> <li>- brak parkingu przy miejscu kulturowym,</li> <li>- brak kanalizacji,</li> <li>- słabe oświetlenie,</li> </ul>



<p>biblioteka, placówki handlowe),</p> <ul style="list-style-type: none"><li>- posiadanie bazy noclegowej,</li><li>- węzeł komunikacyjny,</li><li>- walory przyrodniczo-turystyczne,</li><li>- brak ciężkiego przemysłu,</li><li>- współpraca z gminą,</li><li>- własny wodociąg,</li><li>- dostęp do mediów: łącze telefoniczne, internetowe,</li><li>- zasoby ludzkie (przedsiębiorczość, aktywność)</li><li>- dostęp do Internetu (wioska internetowa),</li><li>- zaangażowanie w sprawy publiczne,</li><li>- rękodzielnictwo</li></ul>	<ul style="list-style-type: none"><li>- duża ilość starych komunalnych budynków (zniszczone, źle wpływające na wizerunek wsi),</li><li>- słaba melioracja pól,</li><li>- zbyt małe środki na remonty gospodarstw domowych,</li><li>- niszczące zabytki (znikoma informacja o zabytkach),</li><li>- słaba promocja,</li><li>- wysokie bezrobocie, niska stopa życia mieszkańców</li></ul>
<p style="text-align: center;"><b>SZANSE</b></p>	<p style="text-align: center;"><b>ZAGROŻENIA</b></p>
<ul style="list-style-type: none"><li>- możliwość pozyskiwania środków na cele, które sobie wyznaczamy,</li><li>- podkreślenie istniejących zabytków, promocja i ich remont,</li><li>- rozbudowa agroturystyki, stworzenie dodatkowych miejsc noclegowych,</li><li>- położenie naszej miejscowości blisko uzdrowisk tj. Długopole Zdrój, Międzygórze, Łądek Zdrój oraz bliskość szlaków turystycznych,</li><li>- dotacje dla rolników,</li><li>- gmina Bystrzyca Kłodzka powinna zrealizować plan budowy obwodnicy lub przebudowy wiaduktu przez co zostanie ograniczony ruch tirów jadących do zakładów położonych na terenie gminy Bystrzyca Kłodzka przez naszą miejscowość,</li><li>- remont świetlicy wiejskiej (podniesienie jakości realizowanych imprez, a tym samym pozyskania funduszy),</li><li>- promocja miejscowości.</li></ul>	<ul style="list-style-type: none"><li>- położenie miejscowości wzdłuż koryta rzeki Nysy Kłodzkiej (zagrożenie powodziowe),</li><li>- nie pozyskanie środków na realizację założonych celów,</li><li>- wzmożony ruch tirów,</li><li>- migracja młodych ludzi.</li></ul>



# Program krótkoterminowy odnowy wsi Długopole Górne.

Kluczowy problem	Odpowiedź	Propozycja projektu (nazwa)	Czy nas stać na realizację? (tak/nie)		Punktacja	Hierarchia
			Organizacyjne	Finansowo		
Co nas najbardziej zintegruje?	Wspólna praca na rzecz poprawy bezpieczeństwa	- budowa parkingu, (Bezpieczne Centrum Wsi)	Tak	Nie	3	3
Na czy nam najbardziej zależy?	Na bezpieczeństwie – budowa parkingu	- budowa parkingu, (Bezpieczne Centrum Wsi)	tak	nie	4	2
Co nam najbardziej przeszkadza?	Duże natężenie ruchu tirów przebiegających przez centrum wsi i brak bezpiecznego miejsca do zatrzymania	- budowa parkingu, (Bezpieczne Centrum Wsi)	nie	nie	5	1
Co najbardziej zmieni nasze życie?	- poczucie bezpieczeństwa w centrum wsi i w pobliżu szkoły, - stworzenie miejsca rekreacji i wypoczynku oraz miejsca spotkań	- budowa parkingu, (Bezpieczne Centrum Wsi) - remont świetlicy wiejskiej (Nasza Świetlica – miejscem dla każdego) - stworzenie pola namiotowego wraz z boiskiem sportowo rekreacyjnym (Turystyczno sportowa wieś)	tak	nie	2	4
Co nam przyjdzie najłatwiej?	Przygotowanie terenu pod realizację projektu, współpraca pomiędzy różnymi organizacjami istniejącymi na terenie Długopola Górnego	- budowa parkingu, (Bezpieczne Centrum Wsi) - remont świetlicy wiejskiej (Nasza Świetlica – miejscem dla każdego) - stworzenie pola namiotowego wraz z boiskiem sportowo rekreacyjnym (Turystyczno sportowa wieś)	tak	tak	1	5



Urząd Marszałkowski Województwa Dolnośląskiego

		sportowa wieś)				
<b>Projekt jaki zgłosimy do PROW na lata 2007-2013</b>	- budowa parkingu, (Bezpieczne Centrum Wsi) Na dalsze plany przewidujemy: - remont świetlicy wiejskiej (Nasza Świetlica – miejscem dla każdego) - stworzenie pola namiotowego wraz z boiskiem sportowo rekreacyjnym (Turystyczno sportowa wieś)					

Długoterminowy plan odnowy miejscowości w Załączniku nr 1.



**Plan i program odnowy wsi Długopole Górne. Wizja wsi: Przyjazna, bezpieczna wieś - Długopole Górne.**

I. Plan rozwoju			II. Program rozwoju
1. Cele jakie musimy osiągnąć by urzeczywistnić wizję naszej wsi	2. Co nam pomoże osiągnąć cel?		Projekty, przedsięwzięcia jakie wykonamy?
	Zasoby których użyjemy	ATUTY Silne strony jakie wykorzystamy	
A. TOZSAMOŚĆ WSI I WARTOŚCI ŻYCIA WIEJSKIEGO			